


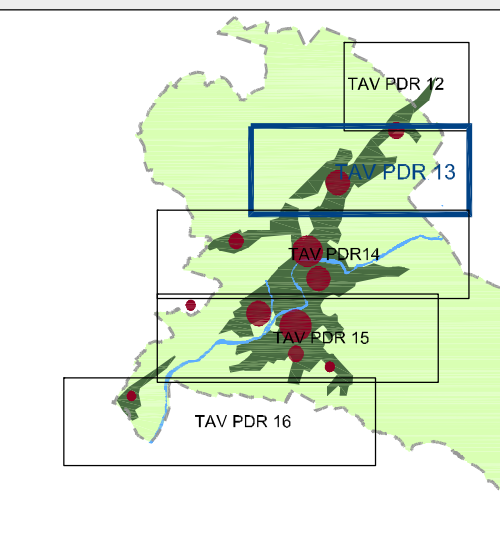
COMUNE DI DARFO BOARIO TERME

Provincia di Brescia

Piano di Governo del Territorio

(Terza Variante)

PIANO DELLE REGOLE




PDR - Tav n° 13

Zone Omogenee

(Scala 1:2.000)


DELIBERA ADOZIONE CONSIGLIO COMUNALE	N°	del
DELIBERA APPROVAZIONE CONSIGLIO COMUNALE	N°	del
SINDACO	Dott. Ezio Mondini	
ASSESSORE ALL'URBANISTICA	Ing. Giacomo Franzoni	
SEGRETARIO COMUNALE	Dott. Marino Bernardi	
RESPONSABILE SETTORE TECNICO	Geom. Graziosa Pedersoli	



Studio di Architettura Integrata


studio azerà

via della Libertà 11 - 25012 Darfo Boario Terme (BS) - Tel. 030/210000 - Fax 030/210001 - www.studioazera.it




Nuova viabilità e allargamenti strada

per art. 45



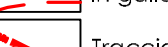
Nuova viabilità e allargamenti strada

per art. 45




Nuova viabilità e allargamenti strada

in galleria per art. 45



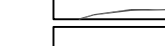
Nuovo collegamento ferroviario

per art. 45



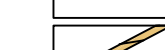
Combat di salvaguardia

per art. 45




Patho ciclopeditone

per art. 45




Area per impianti ferroviari

per art. 45




D1 - Zona produttiva

per art. 45




D2 - Zona produttiva e commerciale

per art. 45




D3 - Area disponibile per l'attuazione produttiva

compresa in piani attuativi convenzionati per art. 45




D4 - Zona commerciale adatta alle piccole e medie

strutture di vendita per art. 45




D5 - Zona commerciale adatta alle grandi strutture

di vendita per art. 45




D6 - Zona soggetta a Permesso di costruire

per art. 45




D7 - Zona soggetta a Permesso di costruire

per art. 45



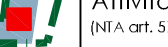
D8 - Zona soggetta a Permesso di costruire

per art. 45




D9 - Zona soggetta a Permesso di costruire

per art. 45




D10 - Zona soggetta a Permesso di costruire

per art. 45




D11 - Zona soggetta a Permesso di costruire

per art. 45



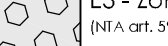
D12 - Zona soggetta a Permesso di costruire

per art. 45




D13 - Zona soggetta a Permesso di costruire

per art. 45




D14 - Zona soggetta a Permesso di costruire

per art. 45




D15 - Zona soggetta a Permesso di costruire

per art. 45




D16 - Zona soggetta a Permesso di costruire

per art. 45




D17 - Zona soggetta a Permesso di costruire

per art. 45




D18 - Zona soggetta a Permesso di costruire

per art. 45




D19 - Zona soggetta a Permesso di costruire

per art. 45




D20 - Zona soggetta a Permesso di costruire

per art. 45




D21 - Zona soggetta a Permesso di costruire

per art. 45




D22 - Zona soggetta a Permesso di costruire

per art. 45




D23 - Zona soggetta a Permesso di costruire

per art. 45




D24 - Zona soggetta a Permesso di costruire

per art. 45




D25 - Zona soggetta a Permesso di costruire

per art. 45




D26 - Zona soggetta a Permesso di costruire

per art. 45




D27 - Zona soggetta a Permesso di costruire

per art. 45




D28 - Zona soggetta a Permesso di costruire

per art. 45




D29 - Zona soggetta a Permesso di costruire

per art. 45




D30 - Zona soggetta a Permesso di costruire

per art. 45




E1 - Zona agricola

per art. 45




E2 - Zona agricola specializzata

per art. 45




E3 - Zona agricola di tutela dei centri storici

per art. 45




E4 - Zona agricola pedemontana boschiva

per art. 45




E5 - Zona agricola di tutela dei centri storici

per art. 45




E6 - Zona agricola specializzata

per art. 45



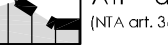
E7 - Zona agricola speciale fluviale

per art. 45




E8 - Zona agricola specializzata

per art. 45




E9 - Zona agricola specializzata

per art. 45




E10 - Zona agricola specializzata

per art. 45




E11 - Zona agricola specializzata

per art. 45




E12 - Zona agricola specializzata

per art. 45




E13 - Zona agricola specializzata

per art. 45




E14 - Zona agricola specializzata

per art. 45



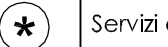
E15 - Zona agricola specializzata

per art. 45




E16 - Zona agricola specializzata

per art. 45




E17 - Zona agricola specializzata

per art. 45



E18 - Zona agricola specializzata

per art. 45




E19 - Zona agricola specializzata

per art. 45


E20 - Zona agricola specializzata

per art. 45




F1 - Zona destinata a parchi territoriali

per art. 45




F2 - Zona destinata a parchi territoriali

per art. 45




F3 - Zona destinata a parchi territoriali

per art. 45




F4 - Zona destinata a parchi territoriali

per art. 45



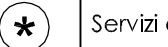
F5 - Zona destinata a parchi territoriali

per art. 45




F6 - Zona destinata a parchi territoriali

per art. 45




F7 - Zona destinata a parchi territoriali

per art. 45



F8 - Zona destinata a parchi territoriali

per art. 45




F9 - Zona destinata a parchi territoriali

per art. 45


F10 - Zona destinata a parchi territoriali

per art. 45




G1 - Zona destinata a parchi territoriali

per art. 45




G2 - Zona destinata a parchi territoriali

per art. 45




G3 - Zona destinata a parchi territoriali

per art. 45




G4 - Zona destinata a parchi territoriali

per art. 45




G5 - Zona destinata a parchi territoriali

per art. 45



G6 - Zona destinata a parchi territoriali

per art. 45



G7 - Zona destinata a parchi territoriali

per art. 45

G8 - Zona destinata a parchi territoriali


per art. 45

G9 - Zona destinata a parchi territoriali

per art. 45


G10 - Zona destinata a parchi territoriali

per art. 45




A1 - Zona produttiva

per art. 45




A2 - Zona produttiva e commerciale

per art. 45




A3 - Area disponibile per l'attuazione produttiva

compresa in piani attuativi convenzionati per art. 45




A4 - Zona commerciale adatta alle piccole e medie

strutture di vendita per art. 45




A5 - Zona commerciale adatta alle grandi strutture

di vendita per art. 45




A6 - Zona soggetta a Permesso di costruire

per art. 45




A7 - Zona soggetta a Permesso di costruire

per art. 45



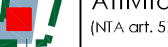
A8 - Zona soggetta a Permesso di costruire

per art. 45




A9 - Zona soggetta a Permesso di costruire

per art. 45




A10 - Zona soggetta a Permesso di costruire

per art. 45




A11 - Zona soggetta a Permesso di costruire

per art. 45



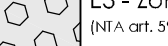
A12 - Zona soggetta a Permesso di costruire

per art. 45




A13 - Zona soggetta a Permesso di costruire

per art. 45




A14 - Zona soggetta a Permesso di costruire

per art. 45




A15 - Zona soggetta a Permesso di costruire

per art. 45




A16 - Zona soggetta a Permesso di costruire

per art. 45




A17 - Zona soggetta a Permesso di costruire

per art. 45




A18 - Zona soggetta a Permesso di costruire

per art. 45




A19 - Zona soggetta a Permesso di costruire

per art. 45




A20 - Zona soggetta a Permesso di costruire

per art. 45




A21 - Zona soggetta a Permesso di costruire

per art. 45




A22 - Zona soggetta a Permesso di costruire

per art. 45




A23 - Zona soggetta a Permesso di costruire

per art. 45




A24 - Zona soggetta a Permesso di costruire

per art. 45




A25 - Zona soggetta a Permesso di costruire

per art. 45




A26 - Zona soggetta a Permesso di costruire

per art. 45




A27 - Zona soggetta a Permesso di costruire

per art. 45



A28 - Zona soggetta a Permesso di costruire

per art. 45




A29 - Zona soggetta a Permesso di costruire

per art. 45


A30 - Zona soggetta a Permesso di costruire

per art. 45




B1 - Zona produttiva

per art. 45




B2 - Zona produttiva e commerciale

per art. 45




B3 - Area disponibile per l'attuazione produttiva

compresa in piani attuativi convenzionati per art. 45



B4 - Zona commerciale adatta alle piccole e medie

strutture di vendita per art. 45



B5 - Zona commerciale adatta alle grandi strutture

di vendita per art. 45